

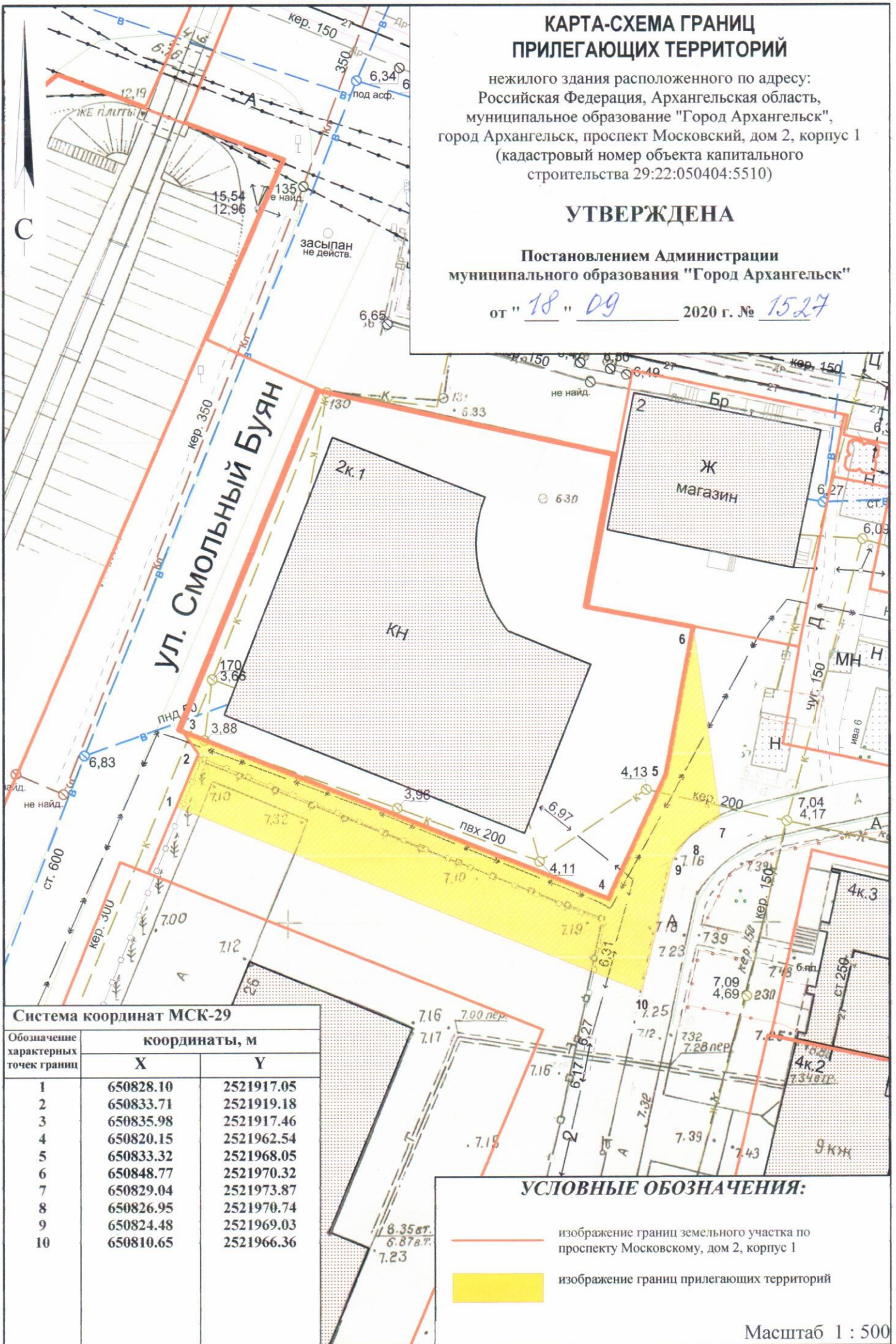
КАРТА-СХЕМА ГРАНИЦ ПРИЛЕГАЮЩИХ ТЕРРИТОРИЙ

нежилого здания расположенного по адресу:
Российская Федерация, Архангельская область,
муниципальное образование "Город Архангельск",
город Архангельск, проспект Московский, дом 2, корпус 1
(кадастровый номер объекта капитального
строительства 29:22:050404:5510)

УТВЕРЖДЕНА

Постановлением Администрации
муниципального образования "Город Архангельск"



от "18" 09 2020 г. № 1527



Система координат МСК-29

Обозначение характерных точек границ	координаты, м	
	X	Y
1	650828.10	2521917.05
2	650833.71	2521919.18
3	650835.98	2521917.46
4	650820.15	2521962.54
5	650833.32	2521968.05
6	650848.77	2521970.32
7	650829.04	2521973.87
8	650826.95	2521970.74
9	650824.48	2521969.03
10	650810.65	2521966.36

УСЛОВНЫЕ ОБОЗНАЧЕНИЯ:

-  изображение границ земельного участка по проспекту Московскому, дом 2, корпус 1
-  изображение границ прилегающих территорий

Масштаб 1 : 500